



INFORME ANUAL 2024

NoCo Places

Una voz común para los terrenos públicos




ÍNDICE

1. Carta, Copresidentes del Comité Ejecutivo	01
2. Nuestra historia	02
3. Visión de la conservación y la recreación	06
4. Trabajo y proyectos en colaboración	12
5. Mirando al futuro	16
6. Enfoque en el Miembro del Comité Ejecutivo	18



01 DE LOS COPRESIDENTES



Shannon Schaller, Directora Regional Adjunta,
Región Noreste, Parques y vida silvestre de Colorado
Randy Wheelock ex comisario del condado de Clear
Creek

Bienvenido al primer informe anual de NoCo Places en el que mostramos el progreso que hemos realizado en 2024 para mejorar el futuro de la administración de los terrenos públicos en la Cordillera Frontal Norte de Colorado (Northern Colorado Front Range).

2024 fue un año clave para NoCo Places. Uno de nuestros logros más significativos fue la creación de una Visión de la Conservación y la Recreación para la región de NoCo. Esta visión ejemplifica lo que puede lograrse mediante la colaboración regional, la asociación y los conocimientos combinados de las nueve agencias de NoCo. La filosofía de administración compartida nacida con la Visión ayudará a apoyar la coherencia a la hora de alcanzar los objetivos de conservación y recreación a escala del paisaje.


Nuestra coalición evolucionó y creció en 2024. Nos comprometimos con un grupo creciente de socios de NoCo, forjamos más conexiones en la comunidad, socializamos retos y soluciones comunes con otras Iniciativas de Asociaciones Regionales y compartimos mensajes de gestión con grupos turísticos. Nuestro enfoque regional comenzó a tocar más áreas relativas tanto a la conservación como a la recreación.

Nuestra visión de la conservación y la recreación sienta las bases de nuestro futuro y estamos preparados para más proyectos en 2025. El año que viene veremos cómo la orientación de la Visión informa la planificación y los proyectos en las agencias de NoCo. Una filosofía de administración compartida en toda la región se entrelazará en los planes y proyectos de las agencias individuales, creando una sinergia común a través de múltiples jurisdicciones. Esta perspectiva y enfoque a escala regional es el núcleo de lo que representa NoCo Places.

Nuestro enfoque de colaboración seguirá planteando nuevas oportunidades para crear un futuro mejor para los terrenos públicos de nuestra región. Cuando nos sumerjamos en los datos recopilados sobre los senderos no autorizados de la región, ¿qué decisiones de administración podrían derivarse de mirar a través de una lente regional? Una vez que examinemos nuestra nueva información sobre la sensibilidad ecológica regional procedente del Programa del Patrimonio Natural de Colorado, ¿cómo la utilizaremos para proteger mejor los hábitats críticos de la fauna salvaje? A medida que aprendemos más sobre el uso histórico y cultural de nuestros terrenos públicos, ¿cómo podrían los mensajes, la programación y la señalización enseñar a los coloradenses sobre los pueblos indígenas y la historia cultural de nuestra región? ¿Qué historias esperan ser contadas y cómo podemos compartirlas en toda la región?

Al trabajar juntos más allá de las fronteras del condado, el estado y el gobierno federal, nuestra previsión se amplía y permite una mayor eficacia, colaboración, decisiones compartidas basadas en datos y enfoques más inteligentes. Nuestro trabajo tiene como objetivo conservar y proteger los terrenos públicos, al tiempo que proporcionamos una experiencia agradable y segura a los visitantes. En el camino, esperamos crear administradores de los terrenos públicos de Colorado, un principio de No dejar huella a la vez.


Disfrute su paseo,


Shannon Schaller


Randy Wheelock



02 NUESTRA HISTORIA



Una voz común para los terrenos públicos

RETOS EN LA REGIÓN DE NOCO



Quienes viven y juegan en la Cordillera Frontal Norte (Northern Front Range) de Colorado saben que es un lugar hermoso y especial. Y es maravilloso que tanta gente quiera estar al aire libre en Colorado. Tenemos paisajes impactantes, biodiversidad, oportunidades recreativas únicas y lugares especiales con valor cultural y comunitario. Vale la pena proteger todo esto, así como la capacidad de todos para disfrutar estos bienes.

Las necesidades, los deseos y las aspiraciones de la gente son muy diferentes ahora de lo que eran en las décadas de 1960 y 1970, la última vez que se llevó a cabo una planificación de recreación en algunas zonas de la Cordillera Frontal Norte. El cambio climático también está modificando el entorno de la Cordillera Frontal (Front Range). El riesgo de incendios, inundaciones y sequías extremas es mayor, y nuestros ecosistemas sufren por ello. Tenemos que proteger nuestros ecosistemas porque unos ecosistemas sanos protegen contra las amenazas de fenómenos climáticos extremos. Una parte importante de la protección de nuestros ecosistemas es cómo experimentamos y utilizamos la tierra, algo que los planes recreativos pueden ayudar a abordar. Por último, las interacciones de la fauna salvaje con las personas son cada vez más frecuentes.

Abordar todos estos retos requiere un enfoque multijurisdiccional y panorámico. Este es el enfoque adoptado por NoCo Places.



“Gracias a la colaboración somos más fuertes. Podemos aprovechar nuestros recursos y trabajar juntos. Podemos ser más poderosos y tener más éxito a la hora de conservar estos magníficos lugares y hacer que sea una gran experiencia para todos”.

~ Shannon Schaller
Directora Regional Adjunta,
Región noreste,
Parques y vida silvestre de Colorado

Ann Schonlau

QUIÉNES SOMOS



MISIÓN

NoCo Places colabora para proteger y conservar los recursos naturales y culturales, proporcionando al mismo tiempo un acceso equitativo y una experiencia recreativa de calidad para las generaciones actuales y futuras.



COMITÉ EJECUTIVO

El Comité Ejecutivo de NoCo Places es nuestro órgano decisorio. Está formado por un representante de cada una de las nueve agencias de NoCo. Se reúne mensualmente y está copresidido por un representante de los condados participantes y otro de las agencias federales o del Estado. La toma de decisiones se realiza por consenso. Cada agencia conserva su autonomía y se compromete a desarrollar planes específicos para cada agencia que estén informados y guiados por los principios de la NoCo y desarrollados en colaboración con las demás agencias de la NoCo. Además de los planes específicos de cada agencia, NoCo identifica las acciones que puede emprender colectivamente con la participación de la mayoría o de todas las agencias de NoCo.

REPRESENTANTES

- Therese Glowacki, Directora, Parques y espacios abiertos del Condado de Colorado
- Jody Hartman-Ball, Comisionada del Condado de Clear Creek
- Shannon Dennison, Directora de Parques de las Montañas de Denver
- Sandy Hollingsworth, Comisionada del Condado de Gilpin
- Daylan Figgs, Director, Departamento de Recursos Naturales del Condado de Larimer
- Tom Hoby, Director, Parques y conservación del Condado de Jefferson
- Shannon Schaller, Directora Regional Adjunta, Región Noreste, Parques y Vida Silvestre de Colorado
- Gary Ingram, Superintendente, Parque Nacional de las Montañas Rocosas
- Jason Sieg, Supervisor Forestal en funciones, Bosques Nacionales Arapaho y Roosevelt y Pradera Nacional Pawnee



SOCIOS Y PERSONAL

SOCIOS DE NOCO

Las decisiones del Comité Ejecutivo de NoCo están guiadas e informadas por los Socios de NoCo, un grupo de aproximadamente 75 personas que incluye personal de cada una de las agencias y personas expertas en temas importantes para la administración de estos terrenos públicos. Su experiencia es diversa y amplia e incluye las actividades recreativas al aire libre motorizadas y no motorizadas, el medio ambiente, los recursos históricos y culturales, el transporte, la industria de las actividades recreativas al aire libre y otras cuestiones que afectan directamente a los paisajes de la Cordillera Frontal Norte.

COMITÉS PERMANENTES

Subcomité de Comunicaciones

Está formado por personal de comunicaciones de cada una de las nueve agencias de NoCo que se reúnen periódicamente para coordinar las comunicaciones e identificar campañas de mensajes comunes.

Grupo de trabajo sobre equidad, diversidad e inclusión

Un esfuerzo dirigido por el estado y los condados, formado por personal de las agencias que se reúnen periódicamente para compartir conocimientos, mejores prácticas e identificar acciones que puedan ser utilizadas por las agencias participantes para garantizar que sus terrenos públicos sean acogedores y respetuosos con todos.

PERSONAL

Steve Coffin, Director Ejecutivo
John Hannon, Director de Programas
Katie Matthews, Directora de Comunicaciones



FINANCIACIÓN

La financiación de NoCo Places procede de una combinación de contribuciones de las agencias participantes y subvenciones. Un agradecimiento especial a los siguientes financiadores de subvenciones para NoCo Places:

- Parques y vida silvestre de Colorado
- La Fundación Mighty Arrow
- La Fundación de la Familia Gates

03 LA VISIÓN



Visión de la conservación y la recreación

VISIÓN REGIONAL Y FILOSOFÍA COMPARTIDA



En 2022, un miembro del Comité Ejecutivo de NoCo Places señaló que necesitábamos una visión para el futuro de nuestra región, una estrella del norte por la que NoCo y sus agencias pudieran esforzarse. Eso nos puso en una senda de trabajo de dos años que completamos en 2024.

La Visión de la conservación y la recreación de NoCo Places articula un enfoque compartido e interjurisdiccional para proteger y conservar los recursos naturales y culturales de la Cordillera Frontal Norte de Colorado, a la vez que proporciona un acceso equitativo y una experiencia recreativa de calidad para las generaciones actuales y futuras.

La Visión describe las condiciones actuales, los valores compartidos, las condiciones futuras deseadas, una filosofía de administración compartida y estrategias y actividades de administración para alcanzar los objetivos de conservación y recreo.

Proceso

La Visión se basa en varios años de trabajo en colaboración de los socios de NoCo, incluida la investigación de una serie de temas centrales de interés para la recreación y la conservación en la región; el pilotaje de una serie de estrategias de administración de recreación; y campañas de educación y mensajes. Más recientemente, NoCo analizó los datos espaciales sobre la biodiversidad y las tendencias recreativas en la región, proporcionando una base adicional para comprender las condiciones actuales. NoCo también llevó a cabo grupos de discusión con las partes interesadas para conocer sus valores, las condiciones futuras deseadas y sus preferencias de administración. Todas estas aportaciones informan la Visión de la conservación y la recreación. La futura puesta en práctica de la Visión seguirá basándose y respondiendo a los aprendizajes de la administración adaptativa, los datos sobre conservación y recreación, y las aportaciones y asociaciones de las partes interesadas.

Filosofía de administración compartida

La Visión esboza una variedad de herramientas y estrategias de administración que pueden utilizarse para alcanzar las condiciones futuras deseadas y los objetivos de conservación y recreación. Con el aumento de las visitas presionando tanto a los recursos de conservación como los de recreación, una cosa está clara para un amplio abanico de partes interesadas y administradores de terrenos: el status quo de que la administración no funcionará en el futuro.

Una filosofía de administración compartida y orientada al futuro puede ayudar a establecer y guiar las expectativas de las futuras tendencias de administración en la región de NoCo, sujeta a las consideraciones específicas de cada lugar y a las autoridades de administración. En una región en la que la fauna salvaje y (con frecuencia) los visitantes no distinguen entre jurisdicciones de administración de terrenos, una filosofía de administración compartida puede ayudar a mantener la coherencia a la hora de alcanzar los objetivos de conservación y recreación a escala del paisaje.



Lea el [Documento de la visión](#)

Lea el [comunicado de prensa](#)

Vea el [vídeo en español](#)

La Visión de la conservación y la recreación de NoCo Places ha sido posible gracias a la colaboración entre el Comité Ejecutivo de NoCo Places, el grupo de socios y el Programa del Patrimonio Natural de Colorado, así como los siguientes consultores: Keystone Policy Center, RRC Associates, Creative Content, y HJH Solutions.



Pasos para Desarrollar una Visión de Conservación y Recreación



NoCo Places
www.nocoplaces.com



Condiciones Futuras Deseadas

Los paisajes y la biodiversidad se conservan, se restauran y son resilientes al clima.

La gestión equilibra las necesidades medioambientales, sociales y económicas.

Se valoran y celebran las culturas y las historias.



Las oportunidades al aire libre son de alta calidad e incluyen a diversos visitantes.

Los visitantes cuidan los terrenos, respetan las normas y son corteses entre sí.

Los gestores, los socios, las comunidades y el público trabajan juntos.



EJEMPLOS DE

FILOSOFÍAS DE ADMINISTRACIÓN COMPARTIDA

A continuación encontrará ejemplos de un principio de cada condición futura. Para leer todos los principios, consulte el [Documento de principios de administración](#).



ECOSISTEMAS

Los esfuerzos de adquisición, conservación y restauración de terrenos se priorizan en función del mayor impacto positivo y de la protección de las zonas con altos valores de biodiversidad. La conectividad y la resistencia de los hábitats se preservan y mejoran, al tiempo que se reduce e invierte la pérdida neta de hábitat y biodiversidad.



EXPERIENCIAS

El acceso a las oportunidades recreativas incluye experiencias de recreación cerca de casa, actividades recreativas conectadas regionalmente y soluciones de transporte locales y regionales.



SOSTENIBILIDAD

El acceso recreativo se planifica y administra teniendo en cuenta los impactos sobre la vida salvaje y la biodiversidad; se basa en los mejores datos, conocimientos y prácticas disponibles; hace hincapié en evitar los impactos; y emplea técnicas de minimización y mitigación.



ADMINISTRACIÓN

El aumento y la coherencia de los mensajes de varias agencias apoyan la ética, la etiqueta, la seguridad y la preparación de los visitantes, haciendo hincapié en el mensaje más que en la jurisdicción de administración de terrenos.



DIVERSIDAD

Se mantienen, cultivan y mejoran las oportunidades de acceso cultural y tradicional tribal e indígena a los terrenos públicos.



COLABORACIÓN

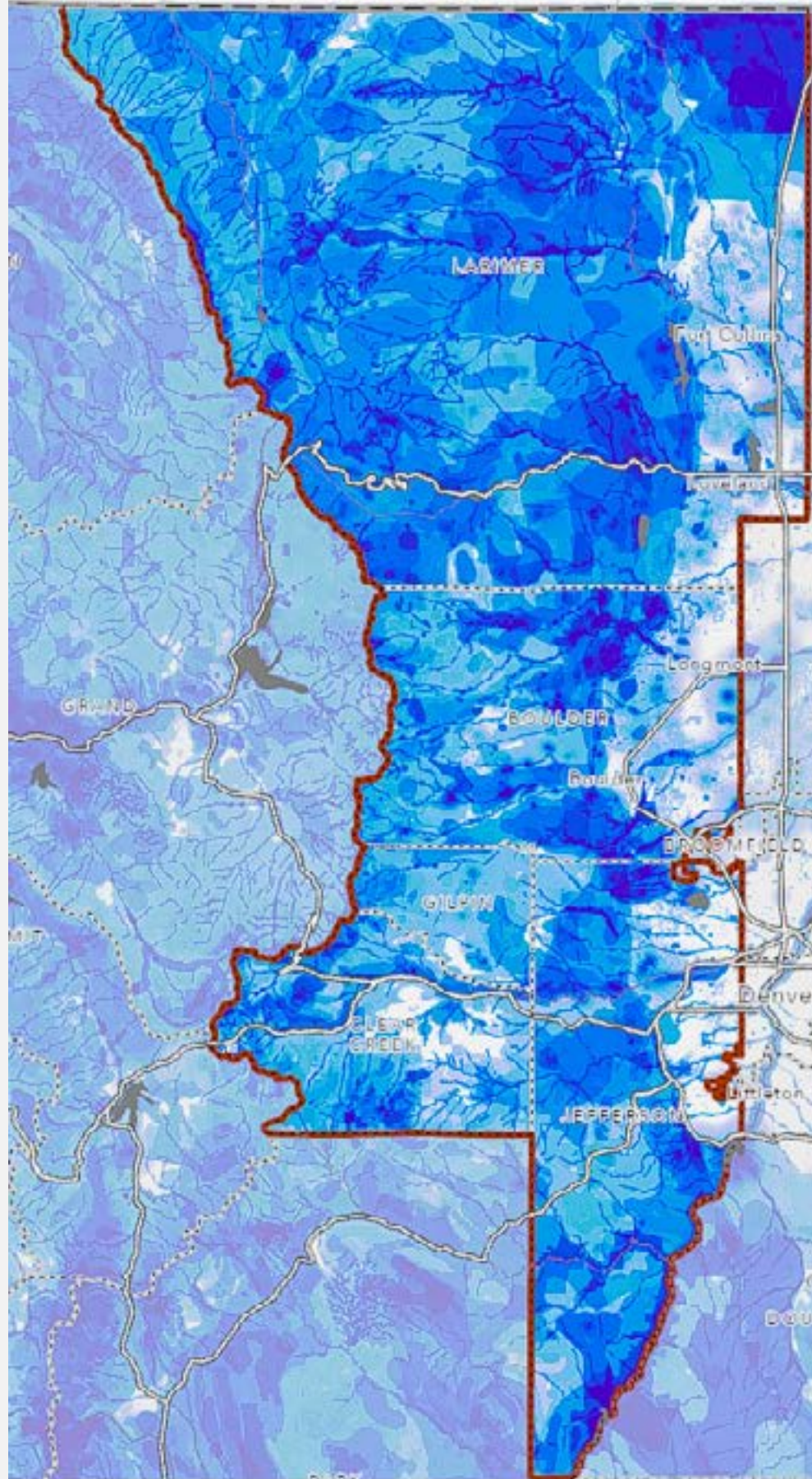
Las asociaciones entre las agencias y el sector privado/sin fines de lucro se aprovechan para apoyar las necesidades de capacidad de las agencias de administración de terrenos. Estas asociaciones también se aprovechan para apoyar las oportunidades políticas y de financiación.



RECOPIILACIÓN DE DATOS Y APORTACIONES

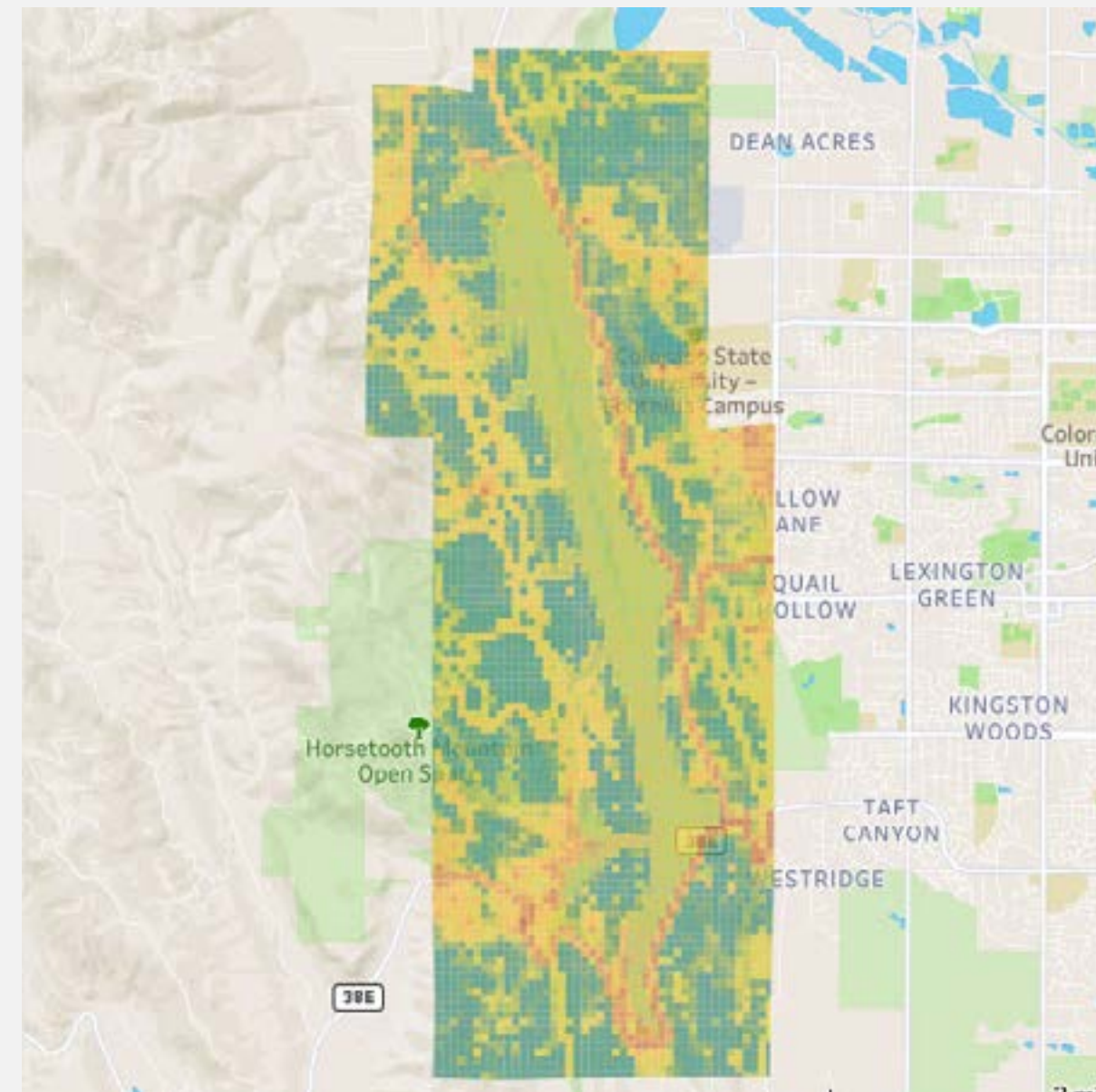
Mapa de resumen de la conservación

El mapa del Resumen de Conservación muestra la presencia relativa de activos de biodiversidad en la región; cuanto más oscuro es el azul, mayor es el número de activos de biodiversidad presentes. (Las zonas blancas no significan ausencia de biodiversidad; muchas simplemente no han sido investigadas). Los datos del teléfono móvil son una capa adicional que puede verse simultáneamente.



Datos del teléfono móvil

NoCo Places adquirió los datos de los teléfonos móviles de los visitantes de 70 puntos calientes de la región de NoCo. Esto nos permite comprender mejor lo que ocurre en muchas de las zonas más recreativas de la región e identificar las necesidades más prioritarias de la misma. Los datos disponibles incluyen el origen de los visitantes, datos demográficos, visitas cruzadas, tendencias a lo largo del tiempo, tiempo de permanencia y uso del parque.



[Ver el panel](#)

Grupos de discusión de las partes interesadas

NoCo Places llevó a cabo 16 grupos de discusión con las partes interesadas para conocer sus puntos de vista sobre las compensaciones entre conservación y recreación e incorporar sus aportaciones, deseos y valores a la visión de la región. El informe del grupo de discusión resume lo que aprendimos de los grupos, que incluyeron expertos en salud forestal y planificación de cuencas de incendios, recreación motorizada y no motorizada, y otros.

Las sesiones nos proporcionaron la siguiente información valiosa:


- Valores y preocupaciones compartidos
- Condiciones futuras deseadas compartidas
- Preocupaciones únicas y condiciones futuras deseadas
- Perspectivas sobre las estrategias de administración
- Prioridades a corto y largo plazo



[Ver informe](#)



04 PROYECTOS



Nuestro trabajo en colaboración

CARTOGRAFÍA

NO AUTORIZADA

A partir del verano de 2024, NoCo Places coordinó un proyecto de cartografía de senderos en cuatro de las jurisdicciones de NoCo: los Condados de Gilpin, Clear Creek y Boulder, y los Bosques Nacionales de Arapaho/Roosevelt. Para este esfuerzo de colaboración, NoCo contrató a Crux Environmental para cartografiar los senderos y el uso de los visitantes en las zonas “calientes” identificadas por las jurisdicciones. El contratista documentó los senderos, la infraestructura de los mismos y los tipos de usuarios de esos segmentos de senderos. Se proporcionaron datos de GIS y fotos de los elementos clave del sendero. Estos datos serán utilizados por los organismos para determinar si esos senderos forman parte de hecho de una red existente, si su uso está permitido o forma parte de un acuerdo de derecho de paso, o si han sido creados por visitantes. A partir de ahí, las agencias decidirán qué acciones son necesarias, en su caso.



345.88
millas de senderos no autorizados cartografiados en las jurisdicciones de la región de NoCo que participaron en el proyecto



COMUNICACIONES Y MENSAJES



Compartir los mismos mensajes de administración y seguridad con el público visitante es un objetivo clave del Comité Ejecutivo de NoCo Places. Cuantos más mensajes comunes interjurisdiccionales lleguen a los visitantes de los terrenos públicos, más se convertirán esos mensajes en parte de sus creencias y valores. Nuestro objetivo es crear administradores de los terrenos entre todos los visitantes para que no solo ayuden a proteger y conservar nuestros espacios públicos, sino que también puedan transmitir ese conocimiento y valor a sus hijos, los futuros visitantes y administradores de la tierra.

Los nuevos esfuerzos de comunicación en 2024 incluyeron la promoción de la aplicación estatal COTREX, el trabajo con los centros turísticos de la región de NoCo para comunicar mensajes de custodia a los turistas, la colaboración con la Coalición Fireshed (cuena de incendios) de NoCo en las comunicaciones sobre seguridad contra incendios y el intercambio de mensajes de la Iniciativa de Conservación de la Fauna Invernante.

NoCo Places fue seleccionado para presentar en dos conferencias del sector en 2024: la conferencia Partners in the Outdoors, organizada por Parques y vida silvestre de Colorado (Colorado Parks & Wildlife), y la conferencia Colorado Open Space Alliance.



[Ver campaña](#)

3 Campañas de mensajes comunes en 2024

100% de las campañas de mensajes comunes se tradujeron al español

53% aumento del tráfico web con respecto al año anterior

¿Vas al aire libre?

Encuentre su lugar
En los senderos Del Norte de CO



Mapa Regional Interactivo:

- Parques y tierras públicas destacadas
- Datos sobre la vida silvestre y consejos de seguridad
- Principios de custodia de la tierra

Cortesía de NoCo Places: Una voz común para las tierras públicas



7,000 vistas del mapa de historias interactivo

6 los centros turísticos promocionan el mapa

500 Escaneado de códigos QR

Objetivos de la campaña:

- Llegar a un público más amplio a través de los grupos turísticos de la región de NoCo
- Compartir mensajes de custodia de terrenos con un público que probablemente no esté familiarizado con los terrenos públicos de Colorado
- Educar al público sobre las diferentes zonas de terrenos públicos en la región de NoCo (ofreciendo así alternativas)

[Ver mapa](#)

ESFUERZOS DE COLABORACIÓN EDI

El grupo de trabajo sobre Igualdad, Diversidad e Inclusión de NoCo, formado por agencias estatales y del condado, se reunió constantemente a lo largo de 2024 y es un grupo comprometido y deseoso de debatir formas de colaborar y compartir recursos entre agencias.

Temas tratados:

- El programa aliado de espacios abiertos del Condado de Jefferson para jóvenes LGBTQ y el Programa RAD (Aventuras Recreativas para Visitantes con Discapacidades).
- La Ciudad de Fort Collins se asocia con la comunidad indígena.
- Plan Estratégico de Capacidad de Respuesta Cultural e Inclusión del Condado de Boulder (CRISP).
- Equipo de Compromiso de Caminos y Terrenos Indígenas del Condado de Boulder
- Sesiones de escucha de Parques y vida silvestre de Colorado con miembros de la comunidad hispana/latina respecto al sistema de entrada con tiempo medido del Parque Estatal Eldorado Canyon.
- El programa ISTAR (Ciencia, Arte, Tecnología y Resiliencia Indígenas) del Departamento de Recursos Naturales del Condado de Larimer.
- Guía de recursos y acciones para la equidad, diversidad e inclusión de la Estrategia al Aire Libre de Colorado.



05 FUTURO



Crecimiento y evolución

UNA VISIÓN ORIENTADORA



A medida que la Visión de la conservación y la recreación para la región de NoCo sea utilizada por las agencias individuales en sus planes y proyectos, la coalición compartirá la forma en que se utilice.

CONTAR LAS HISTORIAS NO CONTADAS



NoCo Places se compromete a descubrir y contar las historias que conforman la rica historia cultural de la región de NoCo, incluida la historia tribal y de los pueblos indígenas, las diversas comunidades de estos terrenos y el uso histórico de los mismos.

En 2025 se recopilarán esas historias con la ayuda de History Colorado, y NoCo Places determinará la mejor manera de compartirlas con la comunidad y los visitantes de los terrenos públicos.

RECORRIDOS EDUCATIVOS




Aumentar la comprensión y la concienciación sobre los retos a los que se enfrenta la región de NoCo es un objetivo importante en 2025. Se ha comenzado a planificar la oferta de una serie de visitas de campo que examinen las zonas de mayor interés, los problemas de las visitas y los éxitos de la región de NoCo. Estas excursiones estarán abiertas a los socios de NoCo y al personal de las nueve agencias.

ABORDAR LOS SENDEROS NO AUTORIZADOS



Los datos de las agencias que participaron en el proyecto de cartografía de senderos no autorizados se combinarán con los datos y conocimientos existentes sobre senderos no autorizados de las otras cinco agencias de NoCo. Esto proporcionará una visión general de la magnitud y las ubicaciones de los senderos no autorizados en toda la región. Las agencias de NoCo evaluarán los datos y colaborarán en las acciones potenciales que sean mejores para la experiencia de los visitantes, los ecosistemas y la vida salvaje. Su evaluación incluirá la comparación de los datos cartografiados con el mapa resumen de conservación para identificar los senderos no autorizados que se solapan con entornos altamente sensibles y proporcionar detalles sobre los impactos de esos senderos no autorizados.

06 PUNTOS DESTACADOS



Ex miembro del Comité Ejecutivo

PUNTOS DESTACADOS DEL COMITÉ EJECUTIVO


Randy Wheelock

Residente en Idaho Springs desde 1971, Randy ha servido incansablemente a su comunidad y ha abogado por el Condado de Clear Creek. Además de dos términos como comisionado del Condado de Clear Creek, también formó parte del Consejo Municipal de Idaho Springs y de la Junta Escolar de Clear Creek, y fue presidente de la Coalición I-70 y copresidente del Esfuerzo de Colaboración I-70 y de NoCo Places.


Randy ha sido un defensor de la protección del medio ambiente y del modo de vida del Condado de Clear Creek. Participó decisivamente en el cambio de nombre de Mount Evans a Mount Blue Sky y en el fomento de importantes conversaciones con los líderes tribales indígenas.

Su liderazgo como copresidente de NoCo Places fue inmensamente valioso en la evolución de la coalición. NoCo no sería lo que es hoy sin su liderazgo. Randy estaba allí cuando se formó la coalición por primera vez y ayudó a dirigir su rumbo mientras trabajaba en colaboración con sus compañeros del Comité Ejecutivo. Su aportación en tareas como la cartografía del resumen de conservación, los datos de los teléfonos móviles, los grupos de discusión de las partes interesadas y la Visión general de la conservación y la recreación fue clave.

Al terminar el mandato de Randy en la Junta de Comisionados del Condado de Clear Creek, su cargo de copresidente de NoCo Places también llegó a su fin. Su valor para la coalición deja un impacto duradero.



NoCo Places desea expresar su gratitud a Randy por sus increíbles contribuciones a la coalición y por su dedicación a hacer de Colorado un lugar mejor.





Ben Hoppe



Anne Friant



Tez Hawkins



Jacob W. Frank



CONÉCTESE CON NOSOTROS



info@nocoplaces2050.com

www.nocoplaces.com

[YouTube](#)

[Facebook](#)

[Instagram](#)